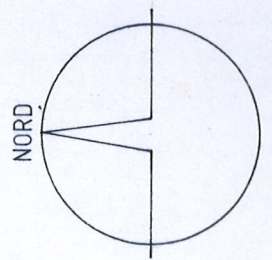


542
DUNSERN

468

465

490



LAGEPLAN
MASSTAB 1:1000

489

488

487

534

712

582

461

518

464

468

498

30

A. PLANZEICHEN ALS FESTSETZUNGEN.



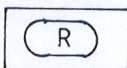
Grenze des räumlichen Geltungsbereiches



Baugrenze (siehe auch Pkt. 4 TEXTLICHE FESTSETZUNGEN)



Flächen für Stellplätze



Reitplatz



Freibad



Abgrenzung unterschiedlicher Nutzung



zu erhaltende Bäume

§ 9 Abs. 1 Nr. 25 Bau. GB



zu pflanzende Bäume (Vorschlag)

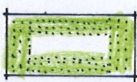
§ 9 Abs. 1 Nr. 25 Bau GB



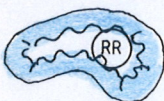
zu pflanzende Sträucher



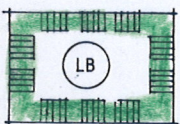
Einfahrt



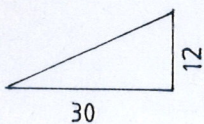
Grünland / Weideplatz



Rückhalteteich für Regenabwasserleitung



Landschaftsbiotopfläche 182.01
nach Biotopkartierung für Gemeinde
Rechtmehring, LRA Mühldorf vom 03.07.1991



Sichtdreieck, von der Bebauung freizuhaltende Fläche